

HAÏTI Mise à Jour de la Perspective

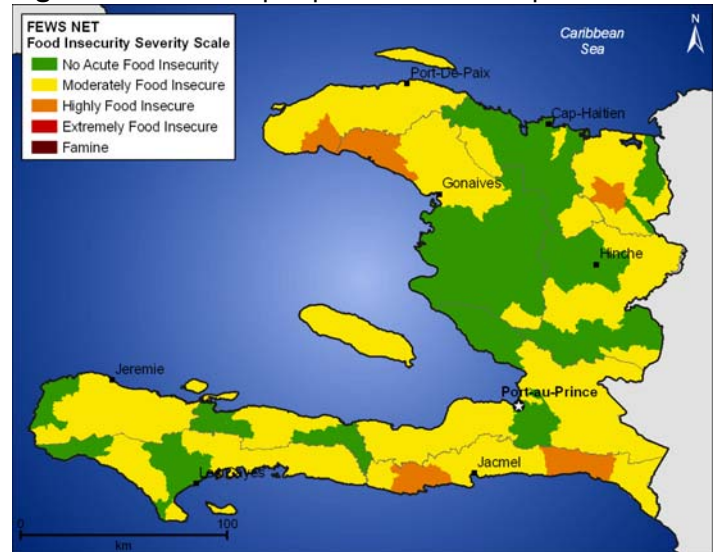
Août 2010

- Le nombre de personnes en insécurité alimentaire continue à baisser dû en grande partie à la bonne production de la campagne de printemps et à la chute du prix du riz importé. L'embauchage des travailleurs agricoles pour la récolte et le semis, et la création d'emplois grâce à l'exécution des travaux manuels ont facilité l'accès des plus pauvres aux aliments pendant août.
- L'Université d'État de Colorado a confirmé les prévisions atmosphériques faites en décembre 2009. La saison cyclonique sera très active avec des estimations allant jusqu'à 16 tempêtes tropicales et cinq ouragans majeurs pour le bassin Atlantique. Si un ouragan frappe Haïti, la zone métropolitaine durement frappée par le séisme du 12 janvier et se trouvant encore dans un état de délabrement verra les conditions de vie de ses habitants se détériorer particulièrement ceux vivant dans les camps.
- Des pluies abondantes sont reçues dans presque toutes les régions du pays particulièrement dans la zone métropolitaine et le long de la frontière entre Haïti et la République Dominicaine. Aucun dégât majeur n'est à signaler dans les régions, sinon que les plantations dans les montagnes humides profitent beaucoup de ces pluies et font espérer de bonnes récoltes en octobre. Dans la région métropolitaine cependant, certains camps à Pétiion-Ville et à Delmas sont affectés par ces pluies.

Mise à jour de la perspective à décembre 2010

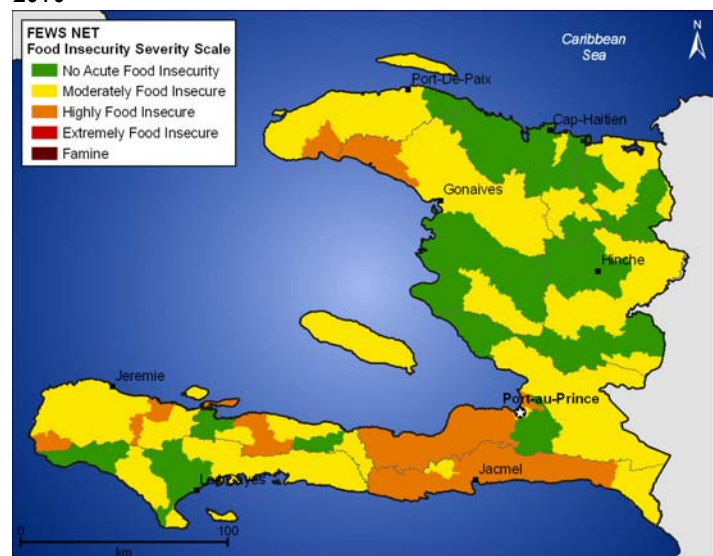
Le nombre de personnes en insécurité alimentaire continue de baisser à travers le pays au cours du mois d'août. Les récoltes des semis de printemps se poursuivent dans de nombreuses régions du pays et s'étendront jusqu'à la fin du mois d'août et même au-delà dans le Plateau Central. Les marchés sont bien pourvus en produits alimentaires de toutes sortes entraînant la chute des prix des principales denrées. Les travaux de *cash for work* et de *food for work* continuent à fournir des emplois temporaires à des membres actifs des ménages. Les travailleurs agricoles resteront engagés pendant tout le mois d'août dans le semis des haricots et des ignames et d'autres travaux agricoles dans les montagnes humides. Tous ces facteurs

Figure 1. Scénario le plus probable d'août à septembre 2010



Source: FEWS NET

Figure 2. Scénario le plus probable de octobre à décembre 2010



Source: FEWS NET

Pour plus d'informations sur l'échelle de sévérité de l'insécurité alimentaire de FEWS NET, veuillez consulter: www.fews.net/FoodInsecurityScale.

Ce rapport actualise la Perspective sur la sécurité alimentaire de FEWS NET de juillet 2010, qui avait estimé les conditions de la sécurité alimentaire de juillet à décembre 2010. La prochaine Perspective sera publiée en octobre et couvrira la période d'octobre 2010 à mars 2011.

FEWS NET Haïti
Tel: (509)-2940-6333
haiti@fews.net

FEWS NET Washington
1717 H St, NW
Washington, DC 20006
info@fews.net

FEWS NET is a USAID-funded activity. The authors' views expressed in this publication do not necessarily reflect the view of the United States Agency for International Development or the United States Government.

contribuent à augmenter l'accès aux aliments et provoquer une réduction du nombre de personnes en insécurité alimentaire à travers tout le pays pendant le mois d'août.

Cependant l'arrivée de la période la plus intense de la saison cyclonique, d'août à octobre, pourrait se révéler difficile pour les plus pauvres en termes de sécurité alimentaire dans les régions les plus vulnérables comme la péninsule du sud et la zone métropolitaine de Port-au-Prince. L'Université de Colorado, dans son communiqué du mois d'août, confirme ses prévisions du mois de décembre 2009. La saison cyclonique demeure active avec des estimations d'occurrence allant jusqu'à 16 tempêtes tropicales et cinq ouragans majeurs pour le bassin de l'Atlantique. Les pluies reçues et les semis effectués dans les montagnes humides et dans les plaines irriguées permettront d'augmenter la disponibilité alimentaire en octobre et novembre dans de nombreuses régions comme le Nord, le Nord-est, l'Artibonite et le Plateau Central, cependant des inondations dues aux pluies entre août et octobre risqueraient de compromettre la sécurité alimentaire dans certaines régions du Nord-ouest, du haut Artibonite, du Nord-est et les régions très vulnérables aux intempéries comme la péninsule du sud, les plaines côtières, les principales villes du pays et la région métropolitaine de Port-au-Prince.

La péninsule du sud

Dans la péninsule du sud, les récoltes des plantations de printemps sont toujours en cours et prendront fin en août. Les agriculteurs aussi bien des plaines que des montagnes obtiennent une bonne production de céréales : maïs et riz. Comme espéré, les prix sont à la baisse ou maintiennent une certaine stabilité mais à un niveau qui se rapproche ou demeure inférieur à celui d'avant le séisme.

Jusqu'au mois de septembre, les travailleurs agricoles constitués de la catégorie des plus pauvres, trouveront un emploi soit dans la récolte des cultures surtout dans les plaines soit dans le semis dans les montagnes humides. Des projets de *cash for work* et de *food for work* s'exécutent dans le département du Sud ce qui bénéficiera également aux pauvres.

La péninsule reçoit régulièrement des pluies mais elles ne causent pas de dégâts aux champs, ni aux infrastructures. Aucune inondation n'a été jusqu'à date enregistrée dans cette région du pays depuis juillet, mais vu les prévisions de l'Université d'Etat de Colorado, cette région du pays très exposée au passage des tempêtes tropicales, sera probablement affectée par de tels chocs.

Les hypothèses des perspectives de juillet demeurent encore valides. Le passage de tempêtes tropicales (prévues pour être supérieures à la normale) entraînerait la coupure des routes, l'endommagement des champs, la perte des stocks alimentaires et le dysfonctionnement des marchés. Il s'en suivrait une baisse de la disponibilité alimentaire et un tassement de l'accessibilité aux aliments. Les pauvres seraient les plus durement touchés, car en général ils habitent les zones les plus exposées aux risques d'inondations et de glissements de terrain. Le ralentissement des activités agricoles pendant cette période réduirait les opportunités d'emplois agricoles réservés aux pauvres. Le résultat final serait une augmentation du nombre de personnes souffrant de l'insécurité alimentaire à travers toute la péninsule, particulièrement dans des endroits isolés comme Belle-Anse, la zone côtière du département du Sud.

Zone métropolitaine de Port-au-Prince

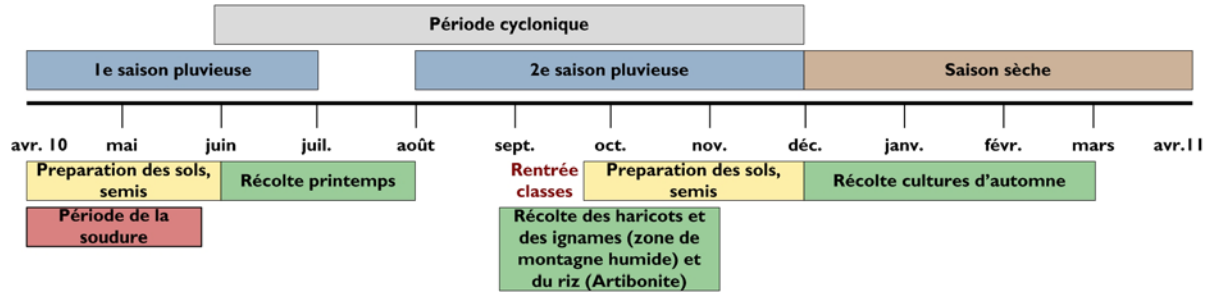
La zone métropolitaine de Port-au-Prince jouit d'une bonne disponibilité alimentaire. Les marchés sont bien achalandés de produits de toutes sortes, importés et locaux. Les prix de certaines denrées affichent une tendance baissière. Le riz importé se vend maintenant à 100 gourdes la marmite de 6 livres contre 120 gourdes juste avant le séisme. De plus, les travaux de *cash for work* pour le ramassage des débris se poursuivent dans toute la zone métropolitaine. L'accès aux aliments continuent à s'améliorer avec comme résultat une réduction du nombre de personnes en insécurité alimentaire dont également les plus pauvres.

En dépit de cette embellie, il était prévu que la zone métropolitaine connaîtrait des moments difficiles à partir de la fin du mois d'août. Cette prévision était basée sur le fait que la zone métropolitaine était devenue très dégradée à la suite du séisme du 12 janvier. L'approche de la période de l'intensification des pluies et de la probabilité du passage de tempêtes tropicales portait à croire que la situation s'aggraverait. En effet, depuis le début du mois d'août, Port-au-Prince reçoit des pluies fortes presque tous les jours. Si des inondations majeures ne sont pas encore enregistrées dans la zone métropolitaine, l'on constate une détérioration des voies de pénétration et la présence de mares d'eau à travers les rues et dans certains camps, ce qui ne peut qu'augmenter les risques de dissémination de certaines maladies, comme la malaria.

De plus, ces pluies commencent à endommager les abris provisoires des déplacés vivant dans les camps, rendant leurs conditions de vie encore plus fragiles et précaires.

On devrait toujours s’attendre à une dégradation de la sécurité alimentaire dans la zone métropolitaine jusqu’à décembre suite au probable passage des ouragans. Une situation qui tend à s’exacerber avec l’arrivée des élections présidentielles. Des troubles politiques et des manifestations violentes sont à craindre pendant tout le processus électoral et particulièrement après la proclamation des résultats en décembre. Ces chocs entraineraient un ralentissement des activités économiques et des pertes de jours de travail qui frapperaient beaucoup plus durement les plus pauvres qui auraient moins d’accès à l’alimentation. Il s’en suivrait une augmentation du nombre de personnes en insécurité alimentaire haute.

Calendrier des événements climatiques et de la production agricole



Source: FEWS NET